



Messa in sicurezza della strada comunale Vicolo del Melo in c.da Scauri

PROGETTO ESECUTIVO

Località: C.da Scauri - Pantelleria

AGGIORNAMENTO		DESCRIZIONE MOTIVAZIONE DELL'AGGIORNAMENTO	STUDIO	DIS.
PROGR.	DATA			
01	11/04/2018	Aggiornato secondo le prescrizioni della conferenza di servizi del 07/12/2017		

Approvazioni:

Tipo di tavola:
ELABORATI GRAFICI

Serie:
PROGETTO ESECUTIVO

Titolo:
PLANIMETRIA GENERALE STATO DI FATTO
CON INDICAZIONE DEI CONI VISIVI
RILIEVO PLANOALTIMETRICO
SEZIONI STATO DI FATTO
DOCUMENTAZIONE FOTOGRAFICA

Scala di stampa CAD
mm unità di disegno
10 = 1

SCALA:
DATA:

Tavola nr. T 02

Il Progettista

Ing. Girolamo Busetta

Il Responsabile del procedimento

Geom.Salvatore Gambino

Documento di proprietà del Comune di Pantelleria II Settore. E' vietata la riproduzione. Tutti i diritti sono riservati



Foto 1



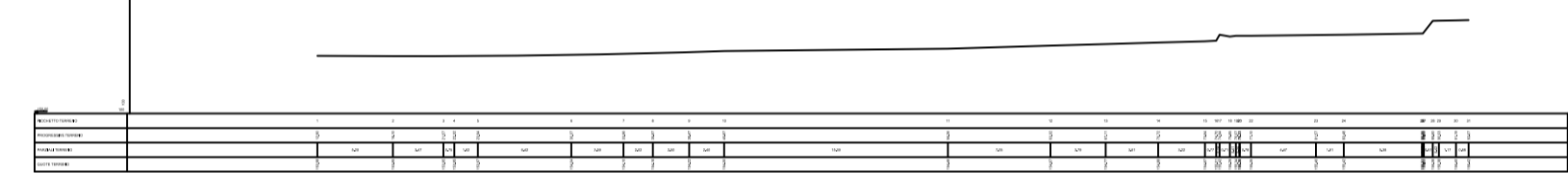
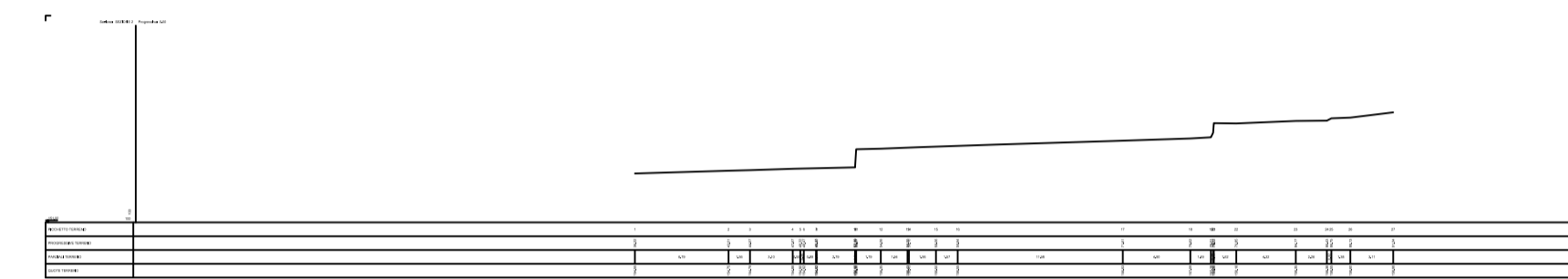
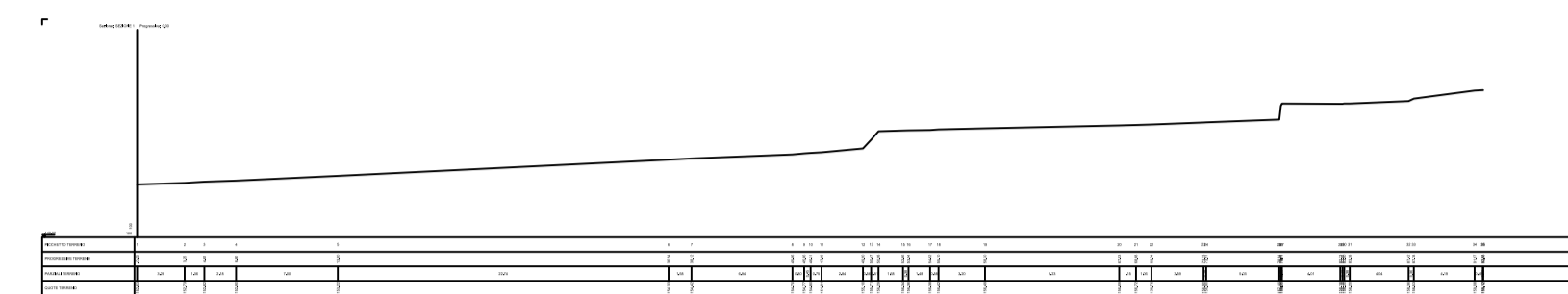
Foto 2



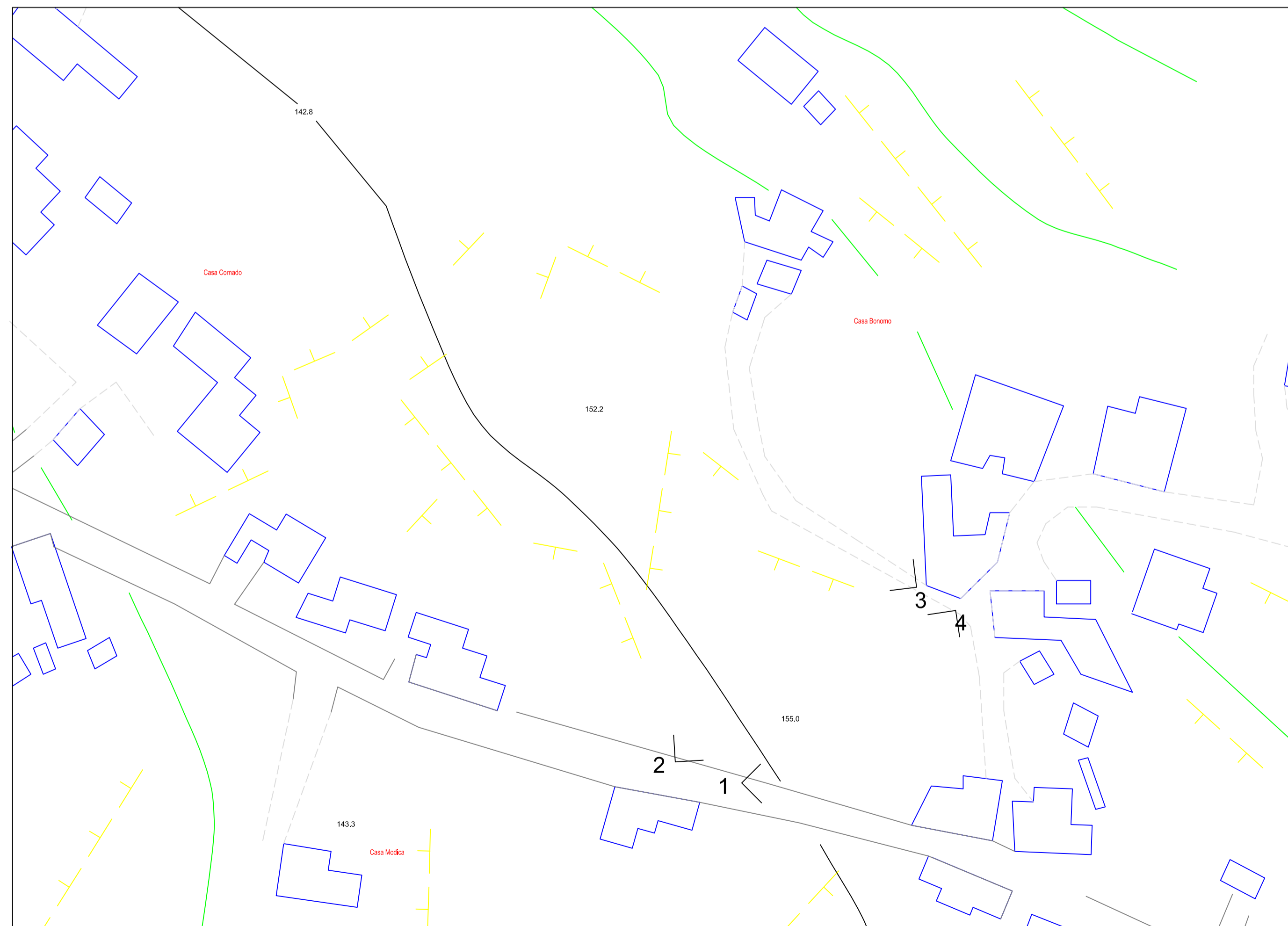
Foto 3



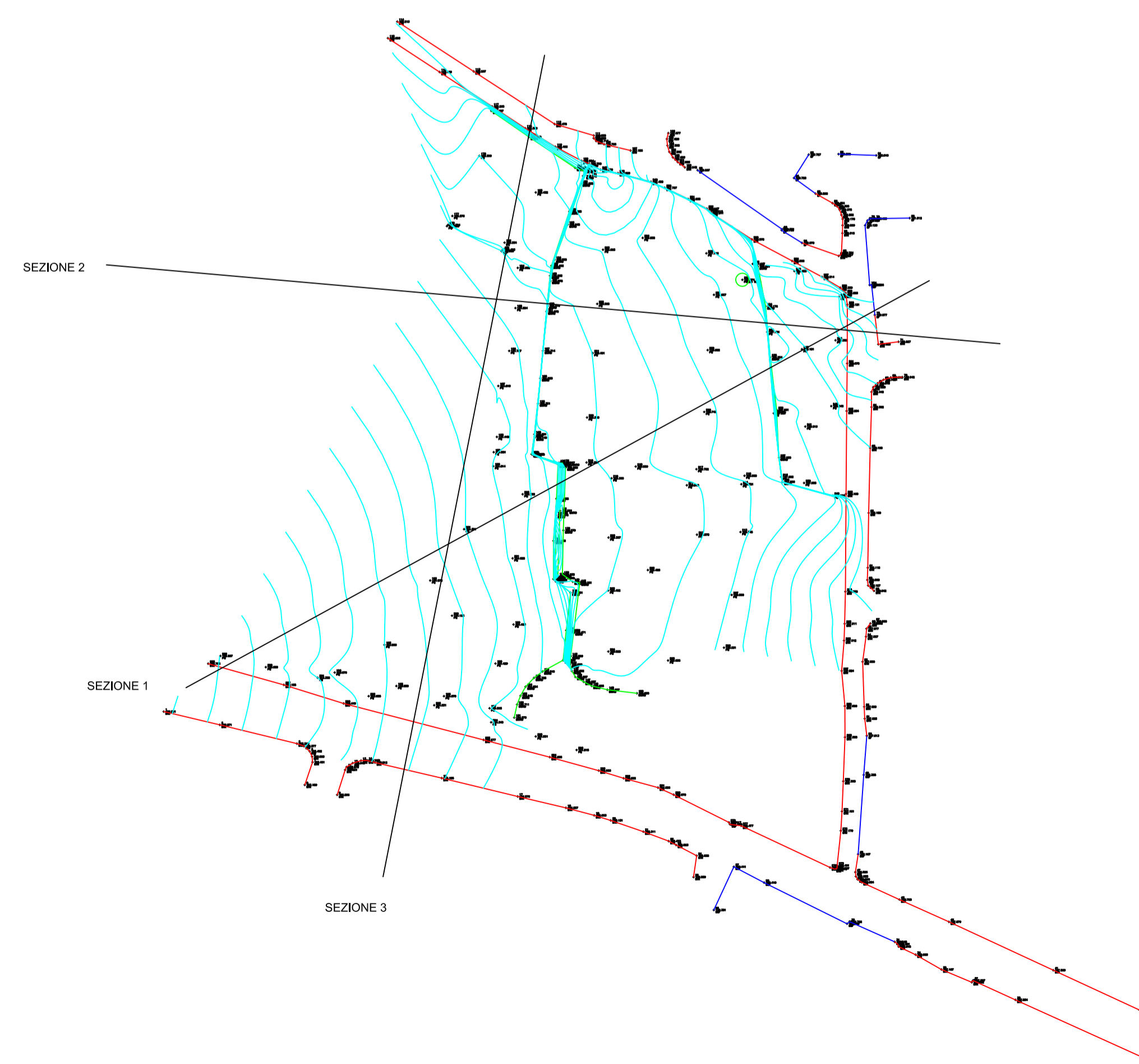
Foto 4



Sezioni stato di fatto scala 1:500



Planimetria generale stato di fatto con indicazione dei coni visivi scala 1:1000



Rilievo planoaltimetrico con indicazione dei coni visivi scala 1:500